

# Règles du jeu

Le jeu consiste à trouver ce que l'on sortait des mines de Vialas, en complétant les cases situées en haut à gauche de la carte. Afin de retrouver les syllabes manquantes, répondez aux 9 questions posées. Pour chacune d'elles, plusieurs propositions de réponse sont associées à des lettres en gras. Une fois votre réponse choisie, reportez la lettre dans la case correspondante. Chaque question est associée à une borne sur le terrain (cercle numéroté).

La réponse à la question vous sera donnée avec le poinçon de la borne!

**Pour aller plus loin :** Il fait chaud et vous voulez vous rafraîchir ? vous pouvez marcher jusqu'à la rivière « Le Luech » au lieu-dit « La Planche » en vous dirigeant vers le chemin de La Vigne, un joli sentier caladé vous y amènera directement en 15 mn.

Si vous voulez poursuivre l'aventure, toujours à La Planche, découvrez le sentier de la Mine du Bocard ! Les panneaux jalonnés le long du sentier vous permettront de découvrir ce site patrimonial d'exception et d'en apprendre un peu plus sur cette mine...

Pour en savoir plus, rendez-vous sur [www.lefilondesanciens.com](http://www.lefilondesanciens.com)

LEGENDE	
Route - Allée	
Sentier - Sentier peu visible	
Voie ferrée - Conduite	
Clôture (franchissable ; infranchissable)	
Paroi franchissable	
Paroi infranchissable - Tunnel	
Falaise (franchissable ; infranchissable)	
Rocher - Zone de pierres	
Ruisseau (franchissable ; infranchissable)	
Ruisseau intermittent - Source captée	
Courbes de niveau	
Sens de la pente	
Maîtresse - Normale	
Abrupt de terre - Petit abrupt de terre	
Bâtiment (franchissable ; infranchissable)	
Pont - Escalier	
Arbre remarquable (petit, moyen) - Haie	
Buisson - Limite précise de végétation	
Zone pavée (parking, piéton)	
Zone d'habitation	
Pelouse - Pelouse, arbres dispersés	
Friche, déboisé - Friche, arbres dispersés	
Forêt : Course facile - Course ralentie	
Forêt : Course difficile - Végét. impénétrable	
Végétation : Course ralentie - Course difficile	
Forêt, POSSIBILITE DE COURSE	
Visibilité réduite	
Bonne visibilité	

LEGENDE SPECIFIQUE	
Statue - Passage Piéton	
Flours - Résineux (petit, grand)	

## RÉPONSE A L'ÉNIGME

DE L'ARGENT

En effet, de 1781 à 1894 la commune de Vialas avait une activité industrielle importante grâce à l'exploitation de la galène, un minéral de plomb argentifère.

La galène est un minéral qui se présente sous la forme de filons et qui contient du plomb. Mais ce n'est pas le plomb que l'on exploite à Vialas, c'est l'argent : car dans certains cas lors de la formation des filons, il se produit une substitution d'atome qui fait naître du plomb d'argent : le plomb argentifère.

En 1847, Vialas produisait  $\frac{1}{4}$  de l'argent français. On dit même que l'argent issu de l'usine Vialas était utilisé pour fabriquer les écus de 5 francs frappés à l'effigie de Napoléon III.

A son apogée en 1866, l'usine compte 522 employés répartis sur plusieurs postes !

Office de tourisme  
DES CÉVENNES  
AU MONT LOZÈRE

# ESPACE SPORT ORIENTATION

## VIALAS

### ENIGME :

Une mine a fonctionné plus d'un siècle sur la commune de Vialas. Que produisait-elle?

Afin de trouver la réponse, vous allez devoir faire fonctionner vos méninges et répondre à 9 questions. Validez vos bonnes réponses à l'aide des bornes de course d'orientation, à retrouver sur le parcours.

Bon courage! 😊

Ce document a été réalisé dans le cadre du projet de Pôle Pleine Nature Mont Lozère



Renseignements :  
Office de tourisme  
des Cévennes au Mont Lozère  
04.66.45.81.94  
[info@cevennes-montlozere.com](mailto:info@cevennes-montlozere.com)

A partir de 8 ans



PÔLE  
PLEINE  
NATURE  
MONT  
LOZÈRE




### 1 LA MONTAGNE



Une montagne aux grandes falaises, sur laquelle se pratique de l'escalade, surplombe le village de Vialas. Tu peux la voir en regardant sur les hauteurs. Elle est un peu le sommet emblématique de notre village.










Connais-tu son nom?

Le Vialasson (F) 

Le Trenze (D) 

Le Mont Lozère (P) 

1 (36)  

3  | 4        


### 2. L'AGRICULTURE

Comme tu peux le voir, les terrains ne sont pas vraiment plats autour de nous. Pour obtenir des terrains plats, les agriculteurs ont du construire des terrasses pour planter des légumes et cultiver les terres.

Comment les appelle t-on?

Les terrassous (U) 

Les plateaux (A) 

Les bancels (E) 

### 3. CURIEUX

J'ai la queue rayée et le corps tacheté. C'est très rare de me voir mais je rode dans les parages.

Connais-tu mon nom ?







Le chat tigré (F) 

La genette (L) 

Le galopin des bois (O) 

### ENIGME

1  

### 9. GEOLOGIE

Si tu regardes bien les maisons anciennes de Vialas, la plupart sont construites avec la même pierre.

Sais-tu quelle est cette pierre utilisée ?

Granite (T)	Schiste (V)	Calcaire (R)
		
		

### 8. ENIGME...

Qu'est ce qui pique, ne se mange pas, ne marche pas et tombe à l'automne ?

Les hérissons (V) 

Les cactus (D) 

Les bogues (c'est l'enveloppe extérieure) de châtaignes (N) 

### 7. ART

Sur le mur du collège, derrière vous, vous voyez un graph...

De quelle couleur est la couronne du cerf?

Bleu (E) 

Rouge (A) 

Rose (U) 



### 6. QUI SUIS-JE?

En vous promenant, vous pouvez me croiser sur votre chemin.

Qui suis-je ?

Lézard dinosaure (T) 


Salamandre (F) 

Lézard vert (G) 



### 4. VIPERE OU COULEUVRE?

Connais tu une technique pour différencier une couleuvre d'une vipère?

Les vipères possèdent une pupille en fente verticale, comme celle d'un chat, tandis que les couleuvres possèdent une pupille ronde (A) 

Les vipères sifflent et les couleuvres claquent la langues en faisant "tactactac" (I) 

Les vipères sont vertes et les couleuvres sont orange/marron (U) 

### 5. CLIMAT

Entre le sommet du Mont Lozère et Vialas on ressent une différence de température. Ceci est du à l'altitude mais également à la différence de climat.

Sais tu dans quel climat est situé le village de Vialas?

Méditerranéen (R) 

Tropical (Q) 

Océanique (Z) 

2 (39)

9 (38)

8 (37)

7 (35)

3 (31)

4 (32)

6 (34)

5 (33)